



**LA LEY PARA EL DESARROLLO
SOSTENIBLE EN EL MEDIO RURAL.
*PUESTA EN MARCHA EN
EXTREMADURA***



JUNTA DE EXTREMADURA

Consejería de Agricultura y Desarrollo Rural

ENFOQUE DE LA LEY

La Ley diseña y propone tres estrategias básicas de trabajo y aplicación

ORIENTACIÓN TERRITORIAL

MULTISECTORIAL

HITOS

PARTICIPACIÓN



ENFOQUE MULTISECTORIAL



APOYO A LA AGRICULTURA TERRITORIAL

FOMENTO DE LA ACTIVIDAD ECONÓMICA RURAL

INFRAESTRUCTURAS DE INTERÉS GENERAL

PLANIFICACIÓN AMBIENTAL

**A
C
C
I
O
N
E
S**

**E
S
T
R
A
T
E
G
I
A**



ENFOQUE MULTISECTORIAL



M
E
D
I
D
A
S

PROTECCIÓN SOCIAL

DIVERSIFICACIÓN ECONÓMICA

CREACIÓN DE EMPLEO

EQUIPAMIENTOS Y SERVICIOS

ENERGÍAS RENOVABLES
GESTIÓN DEL AGUA

NUEVAS TECNOLOGÍAS

EDUCACIÓN Y CULTURA

SANIDAD

URBANISMO Y VIVIENDA

C
O
N
C
E
R
T
A
D
A
S



ÓRGANOS DE COOPERACIÓN Y PARTICIPACIÓN

**COMISIÓN INTERMINISTERIAL
PARA EL MEDIO RURAL**

Aportación del Estado a la
Política rural

**CONSEJO PARA EL
MEDIO RURAL**

**ADMINISTRACIÓN
GENERAL DEL
ESTADO**

**COMUNIDADES
AUTÓNOMAS**

**MESA DE ASOCIACIONES DE
DESARROLLO RURAL**

Participación, información
Y consulta

**ADMINISTRACIÓN
LOCAL**

**COORDINACIÓN Y CONCENTRACIÓN ENTRE
ADMINISTRACIONES**

ENFOQUE TERRITORIAL

1

MEDIO RURAL:
- 30.000 HAB.
- 100 Hab/Km²

2

ZONA RURAL:
• Prioritarias
• Intermedias
• Periurbanas

4

PLAN POR ZONA RURAL

3

**Directrices Estratégicas
Territoriales de
Ordenación Rural**

TERRITORIO

APLICACIÓN: INSTRUMENTOS

- PROGRAMA DE DESARROLLO RURAL SOSTENIBLE.

- CONVENIOS DE COLABORACIÓN



- PRESUPUESTOS Y COFINANCIACIÓN

- DELIMITACIÓN Y CLASIFICACIÓN DE ZONAS RURALES.

- PLAN POR ZONA RURAL.


- DETOR

- COFINANCIACIÓN



ESTATALES

AUTONÓMICOS



ENFOQUE TERRITORIAL



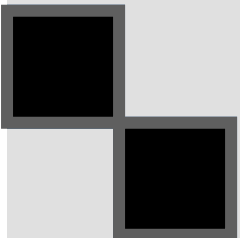
MEDIO RURAL EN EXTREMADURA

| MUNICIPIO | POBLACIÓN | SUPERFICIE (KM2) | DENSIDAD |
|----------------------------------|----------------|------------------|---------------|
| <i>Provincia de Badajoz</i> | | | |
| Almendralejo | 30.471 | 164,27 | 187,14 |
| Badajoz | 143.748 | 1.470,43 | 97,76 |
| Calamonte | 6.084 | 7,85 | 774,56 |
| Don Benito | 34.051 | 561,89 | 60,62 |
| Mérida | 53.915 | 865,61 | 62,69 |
| Montijo | 15.648 | 119,68 | 130,75 |
| Puebla de la Calzada | 5.594 | 14,25 | 392,70 |
| Valle de Santa Ana | 1.196 | 3,73 | 320,27 |
| Villafranca de los Barros | 13.056 | 104,42 | 125,03 |
| Villanueva de la Serena | 24.932 | 152,86 | 163,11 |
| Zafra | 15.706 | 62,60 | 250,98 |
| <i>Provincia de Cáceres</i> | | | |
| Cáceres | 90.218 | 1750,33 | 51,54 |
| Coria | 12.901 | 103,46 | 124,69 |
| Jaraíz de la Vera | 6.647 | 62,53 | 106,30 |
| Malpartida de Cáceres | 4.426 | 32,16 | 137,61 |
| Navalmoral de la Mata | 17.099 | 155,96 | 109,64 |
| Plasencia | 39.785 | 217,94 | 182,55 |

El Medio Rural en Extremadura se configurará por todos los municipios excepto Badajoz, Almendralejo, Don Benito, Villanueva de la Serena, Cáceres, Plasencia y Mérida. Las EELLMM, poblados y pedanías dependientes de estos municipios también estarán incluidas en el Medio Rural.



DELIMITACIÓN DE ZONAS RURALES EN EXTREMADURA




PRIMER CRITERIO: Agrupar varias Mancomunidades Integrales en una misma Zona Rural con características rurales similares, no alterando en ningún caso los municipios integrados en las Mancomunidades.

SEGUNDO CRITERIO: No agrupar en una misma Zona Rural Mancomunidades Integrales pertenecientes a la Provincia de Badajoz y Cáceres para evitar dificultades en la gestión de las actividades relacionadas con el ámbito de competencias de las Diputaciones Provinciales.

TERCER CRITERIO: Delimitar las Zonas aplicando los criterios territoriales anteriores sobre un territorio lo suficientemente homogéneo en sus principales rasgos básicos: naturales, económicos, sociales y culturales.

CUARTO CRITERIO: Velar porque en la posterior Clasificación de las Zonas Rurales, sea considerada como prioritaria la mayor población y superficie de la región, teniendo en cuenta los criterios que se desprenden del texto de la Ley (densidad, actividad agraria, renta y alejamiento de núcleos urbanos).






CLASIFICACIÓN DE LAS ZONAS RURALES




Para que una Zona Rural obtenga la calificación como Zona "a revitalizar" deben cumplirse alguno de estos 2 criterios:

A) Zonas que cumplen simultáneamente todas las condiciones siguientes:

1. **DENSIDAD** de población inferior a la media nacional (19,22 habit/km²).
 2. **POBLACIÓN ACTIVA AGRARIA** superior a la media del medio rural nacional (26%), o **PROPORCIÓN DE S.A.U.** superior a la media del medio rural español (53%).
 3. **RENTA FAMILIAR** bruta disponible per cápita inferior o igual a la media del medio rural español, o bien dato más preciso referido a este parámetro que pueda disponer la Comunidad Autónoma.
 4. **TIEMPO** de acceso por carretera al núcleo urbano más próximo (30.000 hab.) superior a la media del medio rural (31 minutos), o bien **población dispersa** en más de un 50%, o bien **pendiente media** de la zona superior al 25%.
- 



CLASIFICACIÓN DE LAS ZONAS RURALES



B) Zonas en las que al menos el 50% de su población residente o al menos el 75% de su superficie pertenece a municipios que puedan ser precalificados como "a revitalizar".



En Extremadura, NO EXISTEN ZONAS PERIURBANAS, de modo que todas las zonas que no son "a revitalizar", son Intermedias

NIVELES DE PRIORIDAD DE LAS ZONAS RURALES

El **Art. 10.2 de la Ley 45/2007** expresa las siguientes prioridades territoriales para la aplicación del Programa: zonas rurales a revitalizar, municipios de menos de 5000 habitantes en zonas intermedias y periurbanas y los espacios de la Red Natura 2000.

El Consejo del Medio Rural, además, ha acordado unos criterios para determinar el **grado de prioridad de cada Zona Rural en función de niveles.**

| TIPO DE ZONA | CIRCUNSTANCIAS ADICIONALES | CONDICIONES APLICACIÓN PRIORIDAD | NIVEL DE PRIORIDAD |
|----------------------|--|--|----------------------|
| A REVITALIZAR | NINGUNA | | PRIMER NIVEL |
| INTERMEDIAS | EXISTENCIA RED NATURA 2000 O MUNICIPIOS MENOS 5000 HAB. | Superficie RN2000 + Municipios menos 5000 es mayor del 80% de la zona o población municipios menos 5000 mayor al 80%. | SEGUNDO NIVEL |
| | | Superficie RN2000 + municipios menos 5000 está entre el 50 y el 80% o Población municipios menos 5000 entre el 50 y el 80% | TERCER NIVEL |

ZONAS RURALES. PROVINCIA DE CÁCERES

| ZONA | MANCOMUNIDADES | POBLACIÓN Y TERRITORIO | ÍNDICES MARM/CA | CLASIFICACIÓN |
|------|---|--|---|--------------------------------------|
| I | Hurdes-Trasierra-Ambroz Sierra de Gata | 48 municipios 47.423 hab. 2.699,28 km ² | Densidad: 17,57 Pobl.Activa agraria: 40,86 % Renta: 8.927 € Distancia: 47' | A REVITALIZAR <i>Primer nivel</i> |
| II | Valle del Alagón Riviera de Fresnedosa Riberos del Tajo | 33 municipios 48.754 hab. 2.929,27 km ² | Densidad: 16,64 Pobl.Activa agraria: 33,37 % Renta: 9.964€ Distancia: 32' | A REVITALIZAR <i>Primer nivel</i> |
| III | La Vera Valle del Jerte | 30 municipios 37.170 hab. 1.257,86 km ² | Densidad: 29,55 Pobl.Activa agraria: 47,37 % Renta: 9.664€ Distancia: 29' | INTERMEDIA <i>Segundo nivel</i> |
| IV | Sierra de S.Pedro Tajo-Salor | 24 municipios 44.434 hab. 3.832,07 km ² | Densidad: 11,60 % S.A.U.: 71,36% Renta: 9.983€ Distancia: 35' | A REVITALIZAR <i>Primer nivel</i> |
| V | Villuercas-Ibores-Jara Campo Arañuelo | 40 municipios 52.209 hab. 4038,41 km ² | Densidad: 12,93 Pobl.Activa agraria: 32,73% Renta: 10.110 € Distancia: 48' | A REVITALIZAR <i>Primer nivel</i> |
| VI | Sierra de Montanchez Zona Centro Comarca de Trujillo | 43 municipios 56.045 hab. 3.418,84 km ² | % Superf.municipios a revitalizar: 78,51 | A REVITALIZAR <i>Primer nivel</i> |

ZONAS RURALES. PROVINCIA DE BADAJOZ

| ZONA | MANCOMUNIDADES | POBLACIÓN Y TERRITORIO | ÍNDICES MARM/CA | CLASIFICACIÓN |
|------|---|--|---|--------------------------------------|
| VII | Lácara Sur Municipios Centro | 22 municipios 64.678 hab. 1.161,59 km ² | Densidad: 55,68 Pobl.Activa agraria: 39,71 % Renta: 9.556 € Distancia: 18' | INTERMEDIA <i>Segundo nivel</i> |
| VIII | Serena-Vegas Altas Guadiana | 17 municipios 38.083 hab. 1.495,85 km ² | Densidad: 25,46 Pobl.Activa agraria: 46,65 % Renta: 9.553 € Distancia: 22' | INTERMEDIA <i>Tercer nivel</i> |
| IX | Serena Siberia | 30 municipios 52.459 hab. 4.921,79 km ² | Densidad: 10,66 Pobl.Activa agraria: 33,12 % Renta: 9.737 € Distancia: 55' | A REVITALIZAR <i>Primer nivel</i> |
| X | Tierra de Barros TªBarros-Río Matachel Río Bodión | 32 municipios 92.392 hab. 2.544,96 km ² | Densidad: 36,30 Pobl. Activa agraria: 33,36% Renta: 9.707 € Distancia: 23' | INTERMEDIA <i>Tercer nivel</i> |
| XI | Lácara Norte Comarca de Olivenza Sierra Suroeste | 27 municipios 76.359 hab. 4003,71 km ² | Densidad: 19,07 % S.A.U: 79,26% Renta: 9.256 € Distancia: 40' | A REVITALIZAR <i>Primer nivel</i> |
| XII | Campaña Tentudía | 30 municipios 59.966 hab. 4.184,16 km ² | Densidad: 14,21 Pobl.activa agraria: 35,36% Renta: 9.958 € Distancia: 57' | A REVITALIZAR <i>Primer nivel</i> |

RESUMEN

1. **OCHO ZONAS RURALES PRIORITARIAS O "A REVITALIZAR" (Primer Nivel):**
 1. Hurdes-Trasierra-Ambroz/Sierra de Gata
 2. Valle del Alagón/Rivera de Fresnedosa/Riberos del Tajo
 3. Villuercas-Ibores-Jara/Campo Arañuelo
 4. Sierra San Pedro/Tajo Salor
 5. Trujillo/Sierra de Montánchez/Zona Centro
 6. Lácara Norte/Olivenza/Sierra Suroeste
 7. La Serena-La Siberia
 8. Campiña-Tentudía
2. **SUPERFICIE Y POBLACIÓN INCLUIDA EN LAS ZONAS A REVITALIZAR:**
 - 275 Municipios
 - 436.649 habitantes
 - 30.028 km²
3. **CUATRO ZONAS RURALES INTERMEDIAS:**
 - Dos de **Segundo Nivel**: La Vera-Valle del Jerte y Lácara Sur-Municipios Centro
 - Dos de **Tercer Nivel**: Tierra de Barros-Barros Río Matachel-Río Bodión y Serena-Vegas Altas-Guadiana
4. **NINGUNA ZONA RURAL PERIURBANA.**

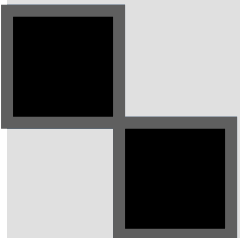


SISTEMA DE GOBERNANZA AUTÓNOMICO





SISTEMA DE GOBERNANZA INTERNO



Sistema de Participación basado, **a nivel regional**, en el mayor paralelismo entre las estructuras de participación nacionales y las regionales. **A nivel territorial**, el Proceso de Participación Social para el Desarrollo puesto en marcha mediante el **Decreto 113/2008** ampliará su base territorial a Zonas Rurales para adaptarse a la Ley para el Desarrollo Sostenible del Medio Rural.

En primera instancia, se establecerá un **Decreto** que explicita la delimitación y calificación de las **Zonas Rurales de Extremadura** en base a la Ley 45/2007 y el **Sistema de Gobernanza de Extremadura**.

Este Decreto derogaría el actual **Consejo Regional de Desarrollo Rural** tal como se concibe hoy en día, ya que resulta inviable para la gestión y seguimiento de la Ley 45/2007.





SISTEMA DE GOBERNANZA INTERNO

COMITÉ AUTONÓMICO DE DESARROLLO RURAL.

Presidencia: Consejero de Agricultura y Desarrollo Rural

Vicepresidencia: Secretario Gral. Desarrollo Rural y Administración Local.

Vocales:

- 1Vocal en representación de la Vicepresidencia Primera y Portavoz.
- 1 Vocal en representación de la Vicepresidencia Segunda y Consejería de Economía, Comercio e innovación.
- 1 Vocal en representación de la Consejería de Fomento.
- 1 Vocal en representación de la Consejería de Industria, Energía y Medio Ambiente.
- 1 Vocal en representación de la Consejería de Agricultura y Desarrollo Rural.
- 1 Vocal en representación de la Consejería de Igualdad y empleo.
- 1 vocal en representación de la Consejería de Educación.
- 1 vocal en representación de la Consejería de Sanidad y dependencia.
- 1 vocal en representación de la Consejería de Cultura y Turismo.
- 1 vocal en representación de la Consejería de Administración Pública y Hacienda.
- 1 vocal en representación de la Consejería de los Jóvenes y el Deporte.

Secretaría: Directora General de Desarrollo Rural.

Los vocales serán designados por el titular de cada Consejería con rango se Director General o Secretario General.



SISTEMA DE GOBERNANZA INTERNO

CONSEJO EXTREMEÑO DE DESARROLLO RURAL:

Presidente: Presidente de la Junta de Extremadura.

Vicepresidente: Consejero de Agricultura y Desarrollo Rural.

Vocales:

- La Vicepresidenta Segunda y Consejera de Economía, Comercio e Innovación.
- El Consejero de Administración Pública y Hacienda.
- La Consejera de Igualdad y Empleo.
- El Consejero de Fomento.
- El Consejero de Energía, Industria y Medio Ambiente.
- El Secretario Gral. De Desarrollo Rural y Administración Local.
- Los representantes políticos de la Junta Directiva de REDEX.
- La Sección de Mancomunidades Integrales de la FEMPEX.
- El Presidente de la FEMPEX.
- Los Presidentes de las Diputaciones de Badajoz y Cáceres.
- Un vocal en representación de cada una de las OPAS más representativas (Elecciones al Campo).
- Un vocal en representación de UNEXCA.
- Un vocal en representación de los empresarios.
- Un vocal en representación de cada una de las OOSS más representativas.
- Un vocal en representación de las asociaciones ecologistas representativas.
- Un vocal en representación de las asociaciones de mujeres.
- Un vocal en representación del Consejo de la Juventud de Extremadura.
- Cuatro vocales nombrados por el Presidente con amplia experiencia en investigación, docencia o práctica en materia de Desarrollo Rural.

Secretaría: Directora General de Desarrollo Rural.